

**МБУ ОМК «Алые паруса» ГО г. Уфа
Спелеоклуб имени Валерия Нассонова**

**Тема: «Обзор категорийных
спелеомаршрутов на территории
Республики Башкортостан
и соседних областей»**

**Рычагова Наталья Ивановна,
педагог-организатор,
председатель МКК
спелеоклуба им. В. Нассонова г. Уфы**

Спелеопоходы

Категория сложности похода	Количество категорийных пещер (не менее)								
	Всего	1	2А	2Б	3А	3Б	4А-4Б	5А-5Б	6
I	4	4	-	-	-	-	-	-	-
II	3	-	2	1	-	-	-	-	-
III	2	-	-	-	<u>1</u>	1	-	-	-
IV	1	-	-	-	-	-	1	-	-
V	1	-	-	-	-	-	-	1	-
VI	1	-	-	-	-	-	-	-	1

МАРШРУТ № 1

Спелеопоход 1 категории сложности

Кутукское урочище

Мелеузовский район РБ

Пещеры:

Кутук-2 (1 к.с.)

Кутук-3 (1 к.с.)

Кутук-4 (до 1 к.с.)

Зигзаг (до 1 к.с.)

Кутук-2

4

горизонтальная, длина 1000 м,
прохождение без сифонов



Вертикальная, длина 80 м, колодец 41 м



Горизонтально-наклонная, длина 1869 м,
локальная узость, 2 этаж, полусифон



Горизонтально-наклонная, длина 2500 м,
уступы, подземная река





В Кутукском урочище для включения в маршрут 1 к. с. можно выбрать пещеры:

➤ п. Южная

вертикальная, колодец 38 м, длина 47 м

➤ п. Охотничья

смешанного типа, колодец 40 м, длина 233 м

➤ п. Барсучья

смешанного типа, два колодца по 10 м, длина 150 м

➤ п. Винтовая

горизонтальная, длина 270 м

➤ п. Ключ

горизонтальная, длина 370 м

➤ п. Свадебная



горизонтальная, длина 316 м



п. Сумган-Кутук, 9800 м, 3Б к. т.

* Сталагмит Черепаха

Галерея Геофака





п. Летняя, длина около 6 000 м.



В пещере Летняя нашли галерею с самыми большими гуровыми каскадами на Урале



* п. Штучка, 1333 м

МАРШРУТ № 2

Спелеопоход 1 категории сложности

Челябинская область:

п. Чебаевского (1 к.с.)

п. Сухая Атя (1 к.с.)

Иглинский район РБ:

п. Куэшта (1 к.с.)

Аургазинский район РБ:

п. Вертолетная (1 к.с.)

п. Чебаевского (Киселевская)
горизонтальная, длина 1260 м,
Наклонка на входе, глиняные и обводненные ходы, узости, уступы



п. Сухая Атя

горизонтальная, длина 2130 м

глиняные и обводненные ходы, уступы, узости




п. Куэшта
горизонтальная, длина 800 м



п. Вертолетная (Ахмеровский провал)
Смешанного типа, длина 1768м
входная воронка 45 м





Маршрут № 3

Гипсовые пещеры

Иглинский район РБ:

п. Куэшта (1 к.с.)

п. Бол. Курманаевская (1 к.с.)

Охлебининский р-н

п. Чертова бездна (1 к.с.)

Аургазинский район РБ:

п. Вертолетная (1 к.с.)

Ишимбайский р-н РБ

Ишеевская система пещер

п. Ищеевская систем
Горизонтальная, длина 1002 м



МАРШРУТ № 4

Спелеопоход 1 категории сложности

Бурзянский район:

п. Сказка (1 к.с.)

п. Космонавтов (1 к.с.)

Мелеузовский район:

п. Хлебодаровская (1 к.с.)

п. Шахта Рая (1 к.с.)

п. Сказка
горизонтальная, длина 1160 м
уступы, узости



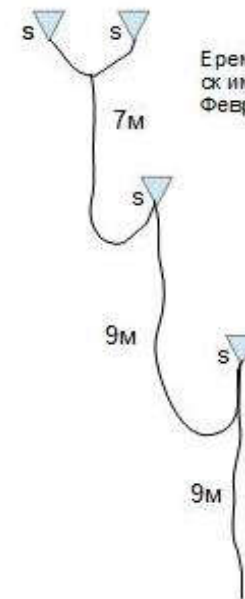
п. Космонавтов

Комбинированная, длина 280 м, А - 43 м

Колодец 23 м



Пещера Космонавтов.
Схема навески.

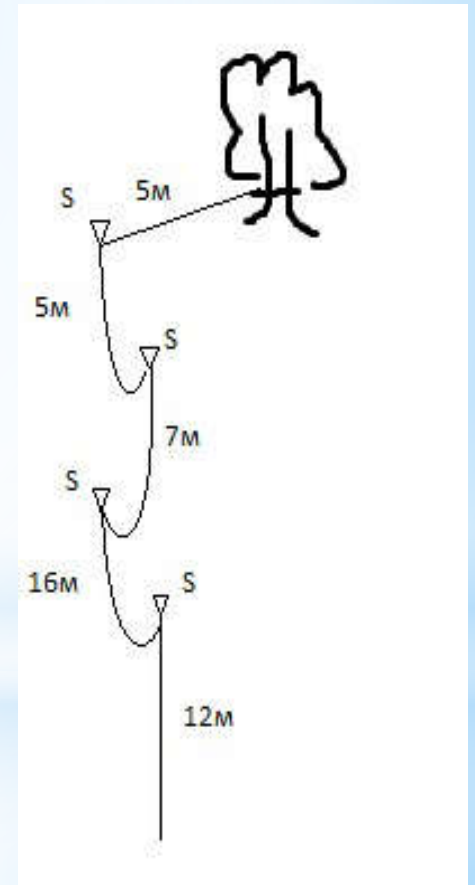


Еремеев В., Хамитов М.
ск им. В.Насонова г.Уфа
Февраль 2015

п. Хлеבודаровская
горизонтальная, длина 3550 м, А - 48 м
локальные узости, кольцовки



п. Шахта Рая
вертикальная, длина 290 м
колодец 44 м



Маршрут № 5

Хазинский заказник

- п. Олимпия, смешанного типа
- п. Хазинская, горизонтальная
- п. Ыласын, смешанного типа
- п. Отважных, смешанного типа, длина 105 м

п. Олимпия, 1380 м



п. Ыласын

Горизонтально-наклонная, длина 487 м, уступы




* Природный парк «Зилим»
зарегистрировано более 150 пещер,



п. Киндерлинская - 14 790 м, 2 Б к. т.









Зал Атлантида



п. Октябрьская - 2009м, 2Б к. т.



Ход Сталактитовые джунгли





п. Аю-Ыскан, вертикальная, 161 м, 2 А к. т.





п. Леднева, смешанного типа, 863 м, 2А к.т.





Маршруты 2 к.с.:

Киндерлинская - Октябрьская - Леднева - Аю-Ыскан

Маршруты 1 к. с.:

Прохождение маршрутов 1 к.с. в пещерах Киндерлинская -
Леднева - Аю-Ыскан